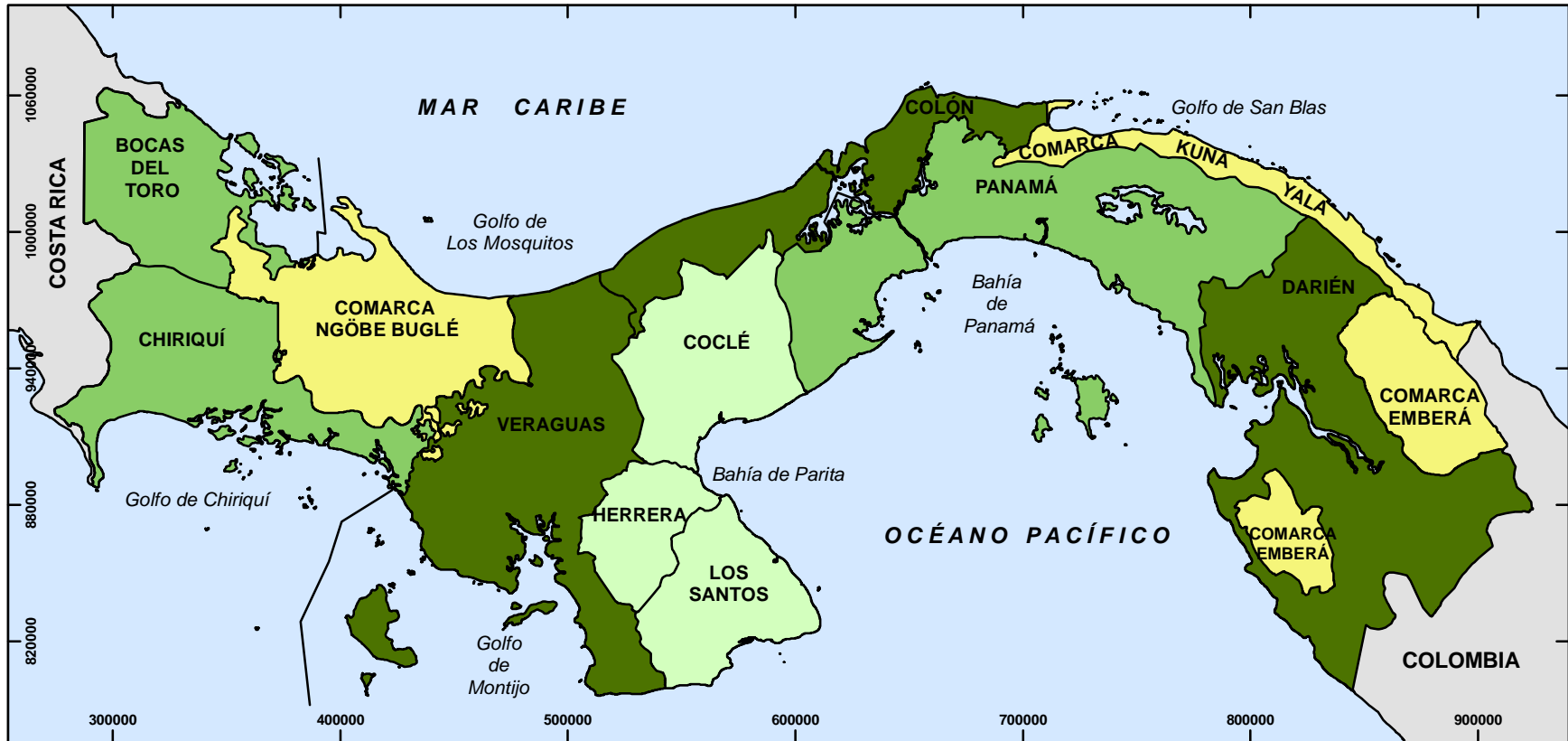




SUPERFICIE REFORESTADA EN LA REPÚBLICA SEGÚN PROVINCIA: AÑO 2004



<p style="text-align: center;">Hectáreas</p> <ul style="list-style-type: none"> <li style="margin-bottom: 5px;"> 9 - 25 has <li style="margin-bottom: 5px;"> 26 - 300 <li style="margin-bottom: 5px;"> 301 - 531 <li style="margin-bottom: 5px;"> Dato no disponible 	<p>ESCALA GRÁFICA</p>  <p>Kilómetros</p> <p style="font-size: small; margin-top: 10px;">FUENTE: SERVICIO NACIONAL DE DESARROLLO Y ADMINISTRACIÓN FORESTAL AUTORIDAD NACIONAL DEL AMBIENTE.</p>	<div style="display: flex; justify-content: space-around; align-items: center;">   </div> <p style="text-align: center; font-weight: bold; margin-top: 5px;">DIRECCIÓN DE ESTADÍSTICA Y CENSO</p> <div style="border: 1px solid black; padding: 2px; text-align: center; font-size: x-small; margin-top: 10px;"> ELABORADO POR LA SECCIÓN DE CARTOGRAFÍA DIRECCIÓN DE ESTADÍSTICA Y CENSO CENTRALIZACIÓN GENERAL DE LA REPÚBLICA </div>
---	--	---